Карта планируемого размещения объектов местного значения сельского поселения Елшанка муниципального района Сергиевский Самарской области

Карта планируемого размещения объектов местного значения с. Елшанка муниципального района Сергиевский Самарской области

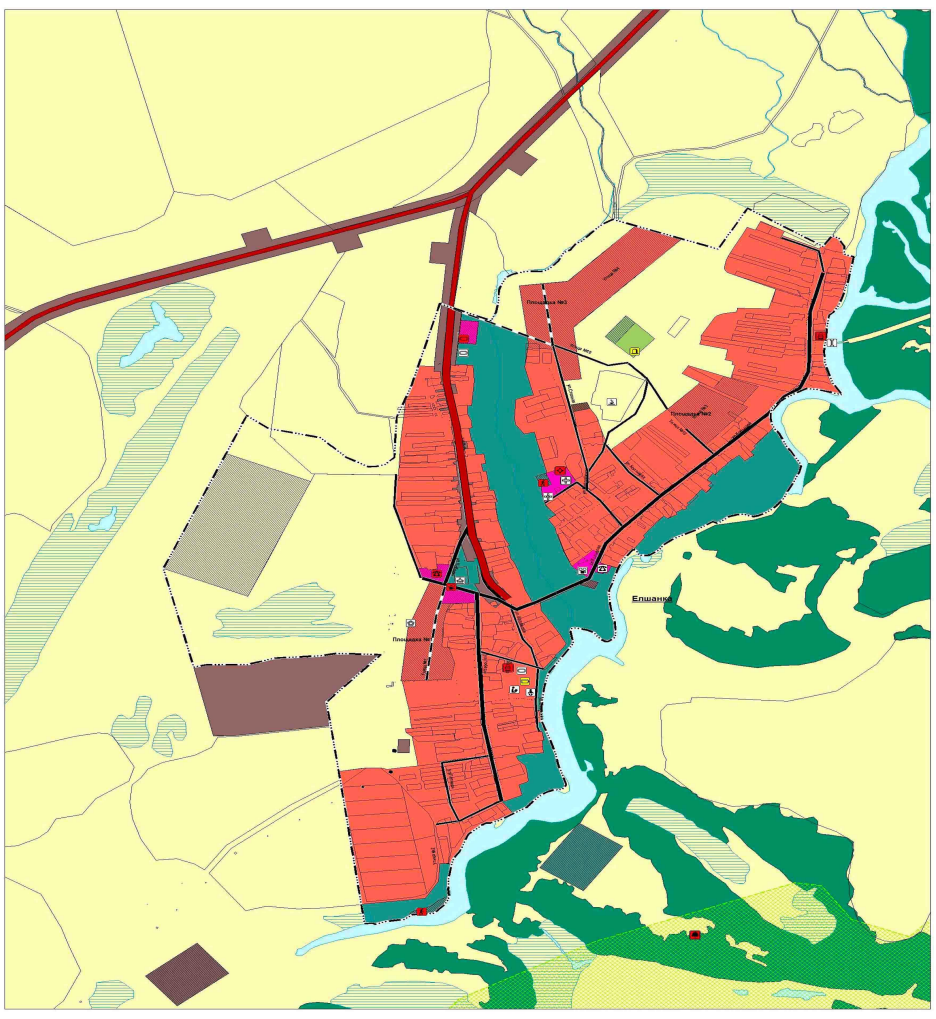

Карта планируемого размещения объектов местного значения с. Мордовская Селитьба муниципального района Сергиевский Самарской области

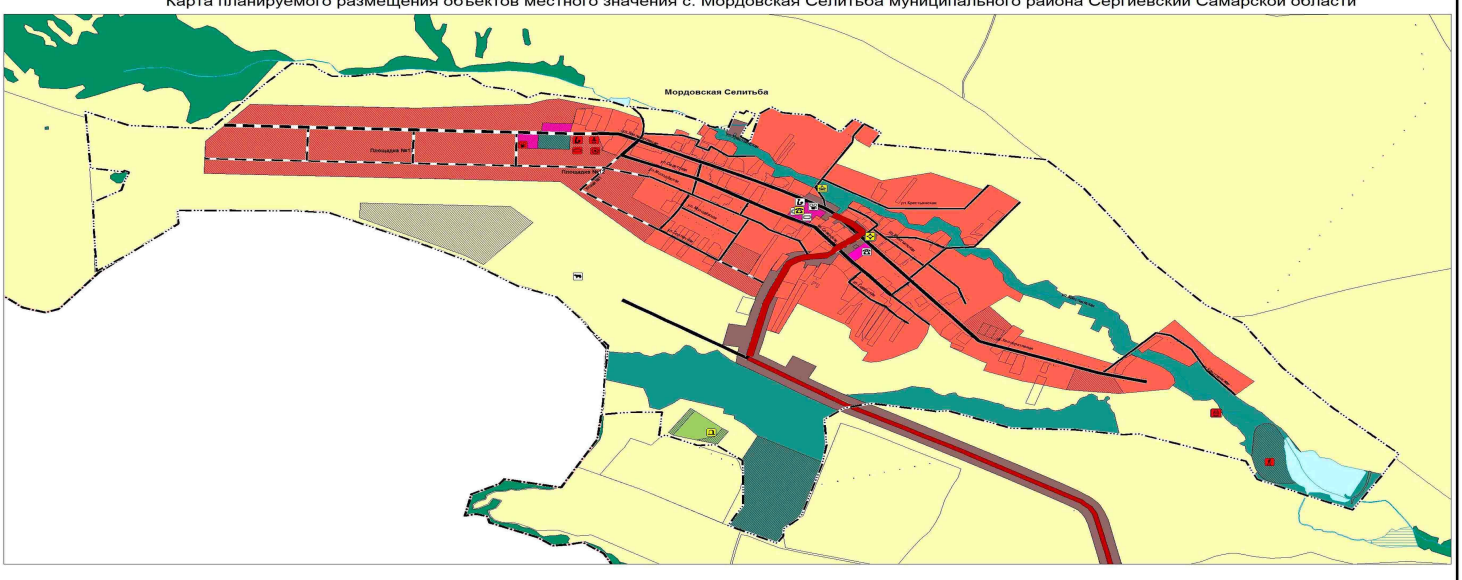

Карта планируемого размещения объектов местного значения д. Большие Пичерки муниципального района Сергиевский Самарской области

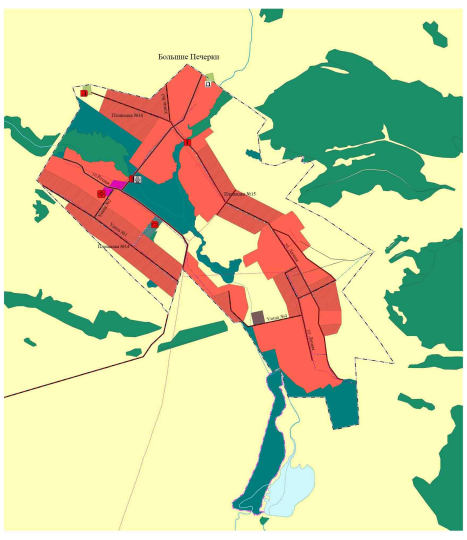

Карта планируемого размещения объектов местного значения п. Отрада муниципального района Сергиевский Самарской области

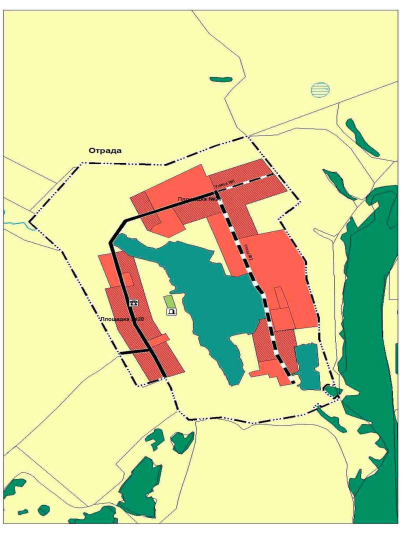

Условные обозначения:

Границы субъектов Российской Федерации, муниципальных образований, населенных пунктов. Существующие
Границы единиц административно-территориального деления Российской Федерации
Граница муниципального района
Граница сельского поселения
Граница населенного пункта

Сведения ЕГРН
Границы земельных участков в соответствии с данными ЕГРН
Границы земельных участков

Иная информация о состоянии, об использовании, ограничениях использования территории. Существующие
Функциональные зоны
Жилые зоны
Зона лесов
Зоны рекреационного назначения
Зоны сельскохозяйственного использования
Зоны специального назначения
Общественно-деловые зоны
Производственные зоны, зоны инженерной и транспортной инфраструктур
Производственная зона

Иная информация о состоянии, об использовании, ограничениях использования территории. Планируемые
Функциональные зоны
Жилые зоны
Зоны рекреационного назначения
Зоны специального назначения
Зоны сельскохозяйственного использования
Общественно-деловые зоны
Производственные зоны, зоны инженерной и транспортной инфраструктур
Производственная зона

Объекты социальной инфраструктуры, отдыха и туризма, санаторно-курортного назначения. Существующие
Общественные пространства
Парк культуры и отдыха местного значения
Объекты здравоохранения
Лечебно-профилактическая медицинская организация, оказывающая медицинскую помощь в амбулаторных условиях и (или) в условиях дневного стационара регионального
Аптечная организация местного значения
Обособленное структурное подразделение медицинской организации, оказывающей первичную медико-санитарную помощь регионального значения
Объекты культуры и искусства
Объект культурно-досугового (клубного) типа местного значения
Объекты образования и науки
Дошкольная образовательная организация местного значения
Общеобразовательная организация местного значения
Объекты физической культуры и массового спорта
Спортивное сооружение местного значения
Прочие объекты обслуживания
Административное здание местного значения

Объекты социальной инфраструктуры, отдыха и туризма, санаторно-курортного назначения. Планируемые
Общественные пространства
Парк культуры и отдыха местного значения, реконструируемые
Объекты здравоохранения
Обособленное структурное подразделение медицинской организации, оказывающей первичную медико-санитарную помощь регионального значения
Обособленное структурное подразделение медицинской организации, оказывающей первичную медико-санитарную помощь регионального значения, реконструируемые
Объекты культуры и искусства
Объект культурно-досугового (клубного) типа местного значения
Объект культурно-досугового (клубного) типа местного значения, реконструируемые
Объекты образования и науки
Дошкольная образовательная организация местного значения
Дошкольная образовательная организация местного значения, реконструируемые
Общеобразовательная организация местного значения
Общеобразовательная организация местного значения, реконструируемые
Объекты отдыха и туризма
Объекты физкультурно-досугового назначения и активного отдыха местного значения
Специализированные исполнительные средства размещения местного значения
Объекты физической культуры и массового спорта
Объект спорта, включающий раздельно нормируемые спортивные сооружения (объекты) (в т.ч. физкультурно-оздоровительный комплекс) местного значения
Спортивное сооружение местного значения
Спортивное сооружение местного значения, реконструируемые
Прочие объекты обслуживания
Административное здание местного значения
Административное здание местного значения, реконструируемые

Предприятия промышленности, сельского и лесного хозяйства, объекты утилизации и переработки отходов производства и потребления. Существующие
Предприятия и объекты сельского и лесного хозяйства, рыбоводства и рыбоводства
Предприятие по разведению молочного крупного рогатого скота, производство сырого молока местного значения
Предприятие растениеводства местного значения
Прочие объекты, связанные с производственной деятельностью
Объект, связанный с производственной деятельностью

Иные объекты федерального значения, регионального значения, местного значения. Существующие
Места погребения
Кладбище
Объекты единой государственной системы предупреждения и ликвидации чрезвычайных ситуаций
Объекты обеспечения пожарной безопасности регионального значения

Иные объекты федерального значения, регионального значения, местного значения. Планируемые
Места погребения
Кладбище
Кладбище, реконструируемые
Объекты единой государственной системы предупреждения и ликвидации чрезвычайных ситуаций
Объекты обеспечения пожарной безопасности регионального значения

Объекты транспортной инфраструктуры. Существующие
Автомобильные дороги
Автомобильные дороги регионального или межмуниципального значения
Искусственные дорожные сооружения
Мостовое сооружение местного значения
Мостовое сооружение
Объекты обслуживания и хранения автомобильного транспорта
Станция автозаправочная
Улично-дорожная сеть сельского населенного пункта
Главная улица
Поселковая дорога
Улица в жилой застройке

Объекты транспортной инфраструктуры. Планируемые
Автомобильные дороги
Автомобильные дороги регионального или межмуниципального значения
Искусственные дорожные сооружения
Мостовое сооружение местного значения
Мостовое сооружение
Улично-дорожная сеть сельского населенного пункта
Главная улица
Улица в жилой застройке

Особо охраняемые природные территории. Планируемые
Особо охраняемые природные территории
Памятник природы регионального значения
Памятник природы

Природные объекты. Существующие
Поверхностные водные объекты
Болото
Водоем (озеро, пруд, обводненный карьер, водохранилище)
Водоток (река, ручей, канал)
Водоток (река, ручей, канал)

Карта планируемого размещения объектов местного значения с. Чекалино муниципального района Сергиевский Самарской области

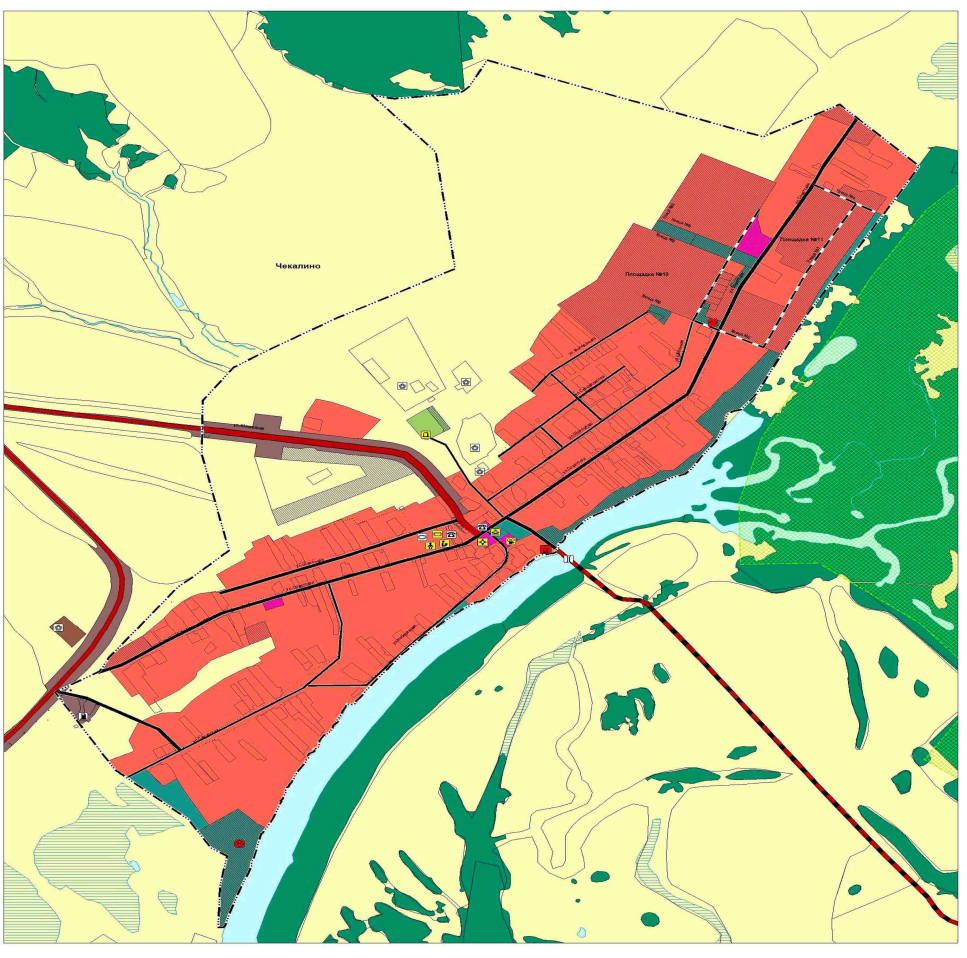

Карта планируемого размещения объектов местного значения с. Большая Чесноковка муниципального района Сергиевский Самарской области

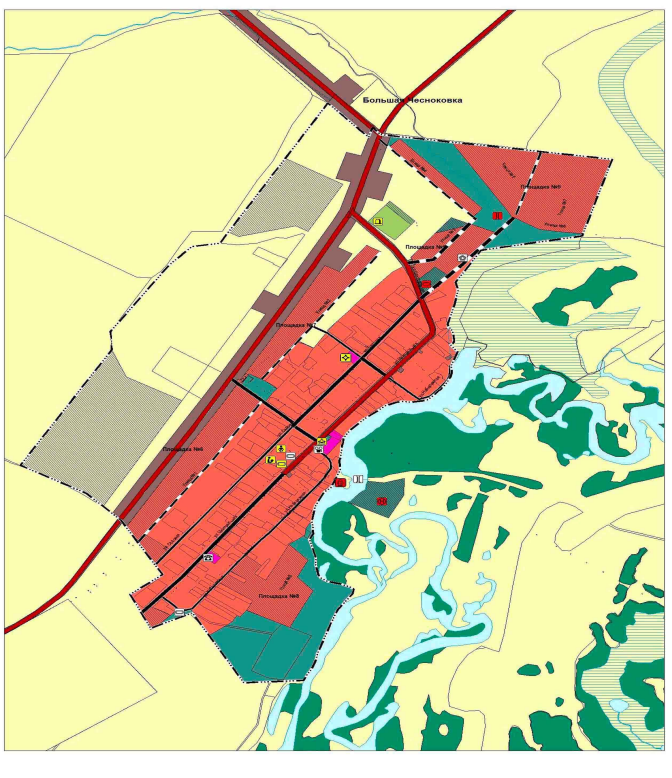

50 0 50 100 150 200
в 1 см 50 м

							3229923/02130-2023/8 (69)		
							Заказчик: АО «Самарагражданпроект» Объект: Генеральный план сельского поселения Елшанка муниципального района Сергиевский Самарской области		
Изм.	Кол.уч.	Лист	№док.	Подп.	Дата				
Гл.инженер		Шакирин А.Ф.					Генеральный план сельского поселения Елшанка муниципального района Сергиевский Самарской области	Стадия	Лист	Масштаб
Согласовано		Зафранский Ш.Г.						П	9	1:10000
							Карта планируемого размещения объектов местного значения сельского поселения Елшанка муниципального района Сергиевский Самарской области	АО "Самарагражданпроект"		